

Szczegół rozwiązania projektowego
Skala 1:200









1. Obiekt nr 732.11.50
Projektowany bród kamienny w ramie drewnianej
- szerokość korony brodu: 5,0 m
- długość brodu ok. 29,9 m
2. Głazy kamienne frakcji 30-60 cm stabilizujące najazd na bród
3. Zabezpieczenie skarp i dna przed erozją narzutem kamiennym:
- frakcja kamienia: 15 - 25 cm
- grubość warstwy: 30 cm
4. Nawierzchnia brodu z kamienia łupanego brukowanego o kubicznym kształcie i krawędzi ok. 20 cm
5. Utwardzenie nawierzchni kruszywem
6. Istniejąca droga

Legenda:

- Zakres ewentualnego wyrównania terenu do istniejących rzędnych
- Zabezpieczenie przed erozją narzutem kamiennym
- Nawierzchnia z kamienia łupanego brukowanego o kształcie kubicznym
- Stabilizacja nawierzchni drogowej kruszywem
- Obsiew skarp mieszaną traw

- Umocnienie najazdów glazami kamiennymi
- Palisada drewniana
- Numer ewidencyjny działki inwestycyjnej
- Granice działek ewidencyjnych
- Linia rozgraniczająca teren inwestycji
- Oznaczenie odwiertu geologicznego
- Oznaczenie punktu współrzędnych
- Kierunek spływu wód

- Uwagi:
1. Część graficzną projektu rozpatrywać łącznie z opisem technicznym
 2. Nie należy odmierzать wymiarów z rysunku, ani używać go jako szablonu. Przed przystąpieniem do prac wykonawczych wszystkie wymiary należy sprawdzić w naturze. W przypadku stwierdzenia niezgodności należy zwrócić się do projektanta.
 3. Zastrzega się wszelkie prawa wynikające z ustawy o prawie autorskim. Niniejszy rysunek nie może być przerysowywany, uzupełniany lub odstąpiony komukolwiek bez pisemnej zgody posiadacza praw autorskich.

Oznaczenie punktu		Współrzędne	
		X	Y
W1		5709210.3883	6419508.5135
0	02-2021	Wydanie pierwotne rysunku.	
Nr rew.	Data	Opis zmian	
Inwestor: Państwowe Gospodarstwo Leśne Lasy Państwowe Nadleśnictwo Żmigród ul. Parkowa 4a 55-140 Żmigród			
Biuro projektowe: Instytut OZE Sp. z o. o. ul. Skrajna 41A, 25-650 Kielce			
Inwestycja (Projekt nr SW732):			
"Zwiększenie wykorzystania zasobów wodnych poprzez adaptację istniejących systemów melioracyjnych do pełnienia funkcji retencyjnych oraz niwelowanie ich negatywnego oddziaływania na ekosystemy leśne na terenie Leśnego Kompleksu Promocyjnego Lasy Doliny Baryczy"			
Adres inwestycji: dz. ewidencyjna nr 358/345, 359/344 obręb 0008 Garbce gm. Żmigród, powiat trzebnicki, woj. dolnośląskie			
Imię i nazwisko		Branża, nr upr.	Podpis
Projektant:		hydrotechniczna SWK/0079/PBH/19	
Asystent Projektanta:		hydrotechniczna	
mgr inż. Wiktor Krajcarz		-	
mgr inż. Sylwia Lisowska		-	
mgr inż. Barbara Jakubczyk		-	
Nazwa rysunku: Projekt Zagospodarowania Terenu obiekt 732.11.50 - bród z progiem			
Stadium: Projekt wykonawczy	Branża: hydrotechniczna	Nr rysunku: PW-H-80.1	
Skala: 1:500	Data: 02-2021	Format: A3roll	Str:

MAPA DO CELÓW PROJEKTOWYCH		Arkusz 40(45)
Opiszenie kancelaryjne zgłoszenia pracy geodezyjnej		OKK.6640.2710.2018
Miejscowość:		Garbce Nr 732.11.50
Jednostka ewidencyjna	identyfikator	022006_5
	nazwa	Żmigród
Obręb ewidencyjny	identyfikator	0008
	nazwa	Garbce
Skala mapy		1:500
Nazwa układu współrzędnych	prostokątnych płaskich	PL2000/E
	wysokości	PL-HRON 86-NH
Oznaczenie granic obszaru aktualizacji		
Mapa została wykonana bez ustalania granic obciążonych służebnościami gruntowymi		
Oznaczenie i symbol konturu użytku gruntowego który nie jest ujętym w bazie danych ewidencji gruntów i budynków		
Mapa w posie oznaczonym linią przerywaną aktualna na dzień: 27.02.2019r.		
ARTUR IDOWAK Ligota 74 b, 55-100 Trzebnica tel. 607 464 885 HP 8991305908, REGON 022482430		
GEODETA UPRAWNIONY inż. Artur Idowak Nr uprawnień: 15484 Miejsce: 15484 Trzebnica Kraj: 15484 Trzebnica		
Należy dołączyć nazwę wykonawcy oraz datę podpisu osoby wykonawcy		
Inicjały wykonawcy i data podpisu osoby wykonawcy		

Paszport sęd. to niniejszy dokument został opracowany w wyniku użycia geodezyjnych i kartograficznych, których rezultaty zawiera opis: techniczny, opisany do ewidencji materiałów państwowego zasobu geodezyjnego i kartograficznego		SPRZĄDZAJĄCY PRZEDAWCZ
Organ prowadzący państwowy zasób geodezyjny i kartograficzny	identyfikator ewidencyjny materiału zasobu geodezyjnego i kartograficznego	0220.0012.KP
Data wpisania i opisu technicznego do ewidencji materiałów zasobu geodezyjnego i kartograficznego	imię, nazwisko i podpis osoby reprezentującej organ	19.06.2019
		INSPEKTOR Józef Kikut